
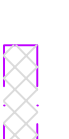

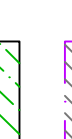
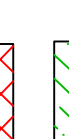




4 - PLAN DE COMPOSITION

Echelle 1/1000

dossier n°1-249
 plan établi en février 2011
 plan complété en octobre 2012
 notice n°1702015 - Plan corrigé et sans annules

 BUREAU VEYRIER NISSENS
 BUREAU DE GENIE CIVIL
 M&S
 Société de droit français
 10 rue de la République
 87100 ST YRIEIX LA PERCHE

-  zone d'implantation des constructions
 -  parking ou zone libre devant bâtiment
 -  bande verte obligatoire
 -  zone d'implantation des constructions avec dispositions particulières
 -  surface zone constructible
 -  surface zone constructible
- | | |
|-------------------------|---------------------------|
| ① 23 033 m ² | ⑥ 2 368 m ² |
| ② 41 907 m ² | ⑦ 36 307 m ² |
| ③ 3 004 m ² | ⑧ 10 851 m ² |
| ④ 22 428 m ² | ⑨ a 9 172 m ² |
| ⑤ 8 557 m ² | ⑨ b 16 581 m ² |

NOTA : Les superficies sont données à titre indicatif.
 Elles ne seront définitives qu'après bornage.

